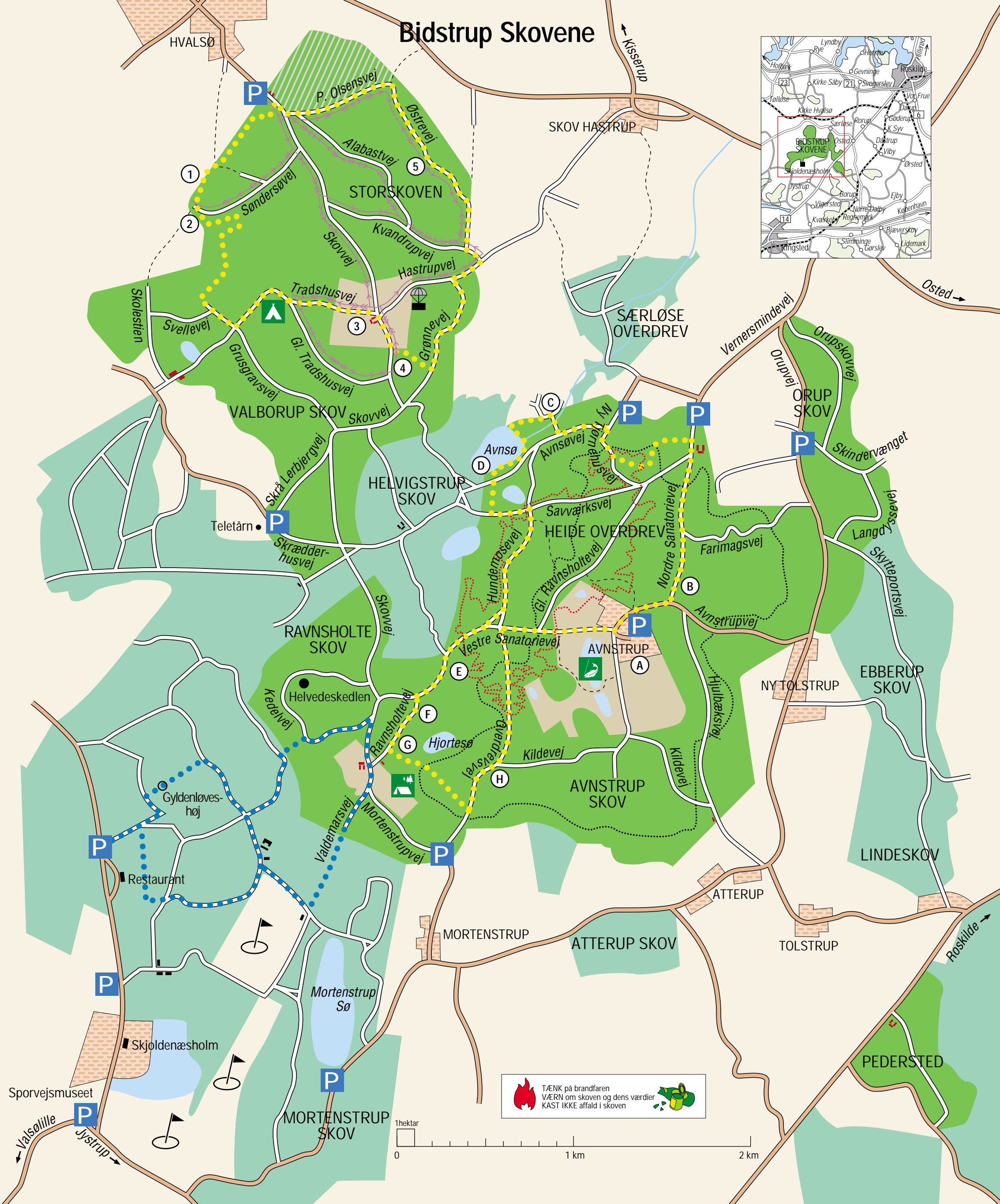
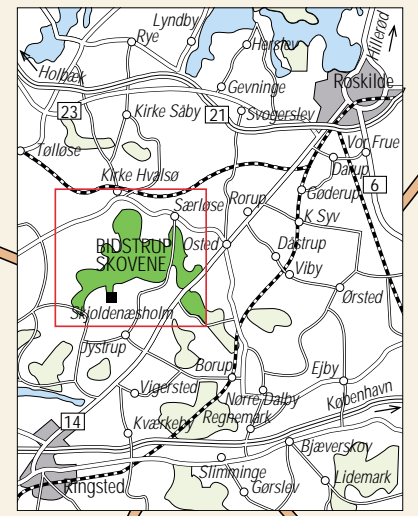
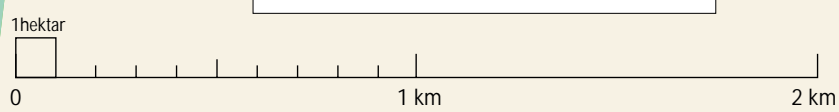

















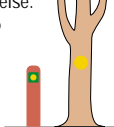
Bidstrup Skovene



 TÆNK på brandfaren
 VÆRN om skoven og dens værdier
 KAST IKKE affald i skoven 



Signaturforklaring

 Offentlig vej	 Parkering
 Skovvej, motorkørsel ikke tilladt	 Primitiv overnatningsplads
 Sti	 Frit fiskeri
 Skov	 Lejrplads. Kun til organiseret brug og efter ansøgning om tilladelse. Telefon 59 32 80 16
 Skov, privatejet	 Ridesti
 Bebyggelse	 Mountainbike-rute
 Hundeskov	 Vandrerruter
 Våbennedkastning	

- ① Elverdamsdalen
- ② Dærehulen
- ③ Valborup
- ④ Skovenge
- ⑤ Gamle bøge
- Ⓐ Avnstrup modtagecenter
- Ⓑ Bøgeskoven

- Ⓒ Skovgræsning
- Ⓓ Avnsø
- Ⓔ Smuldmosen
- Ⓕ Udsigt over Hjorteseø
- Ⓖ Valdemarsvejen
- Ⓗ Mortenstrub Kilde

Handicapegnede ruter

På kortet over Storskoven og Valborup Skov er der angivet stigningsforhold vedr. handicapegnethed

	Ingen eller svag stigning, 5 pct. eller mindre
	Stigning ca. 6-7 pct. (1:15)
	Stigning ca. 8-9 pct. (1:12)
	Stigning 10 pct. eller mere (1:10)